



Agenzia Interregionale per il fiume Po

Agenzia Interregionale per il Fiume Po



**LAVORI DI ADEGUAMENTO IN QUOTA DELLA SOMMITA' DELL'ARGINE
DESTRO DEL PO DI MAISTRA IN TRATTI SALTUARI COMPRESI FRA STANTI 5-40
NEL COMUNE DI PORTO TOLLE (RO)
PROGETTO DI FATTIBILITA' TECNICA ED ECONOMICA**

ELABORATO:

13

PIANO PARTICELLARE

Perizia n° 1618

in data 18/12/2024

Progettista Coordinatore

Dott. Geol. Pierpaolo Erbacci

Collaboratore progettista

Geom. Samuele Bergamaschi

Collaboratore progettista

Geom. Riccardo Bauce

Collaboratore progettista

Dott.ssa Lidia Dal Maso

Collaboratore progettista

Geom. Alessandro Ferrai

Collaboratore progettista

Dott. Alberto Gobbi

Collaboratore progettista

Dott.ssa Ing. Elena Munerati

Collaboratore progettista

Geom. Paolo Pellegrino

Collaboratore progettista

Dott. Arch. Andrea Spinardi

Responsabile Unico del Procedimento

Dott. Ing. Ettore Alberani

REV.

DESCRIZIONE

DATA

PIANO PARTICELLARE PRELIMINARE AREE DI INTERVENTO

Le aree d'intervento quali il sedime arginale interessato dal rialzo arginale in sinistra idrografica del Po di Maistra, tra stanti 5-16, e l'area interessata dallo sbancamento di parte del materiale terroso demaniale depositato in destra idraulica del Po di Levante in località Cà Cappello (nel comune di Porto Viro), a ridosso dell'arginatura maestra, sono di seguito elencate ed individuate catastalmente.

Aree interessate	Comune censuario	Foglio n°	Mapp. (Superficie mq)	Superficie int. Cessione Bonaria(mq)	Intestazione catastale
Area sbancamento (Cà Cappello)	Porto Viro/ Sez. B (Donada)	10	68/p, 69/p, 81/p, 82/p	/	Demanio Pubblico dello Stato – Ramo idrico (CF 97905270589)
Rialzo arginale	Porto Tolle/ Sez. B (Cà Venier)	11	32/p, 156/p	/	Demanio dello Stato (CF 97905320582)
		5	2/p, 78/p, 99/p	/	Demanio dello Stato - Opere idrauliche di II Categoria
		5	95 (17.322 mq)	17.322	Società Agricola Agridelta – Società Semplice (CF 00767800295)

Figura 1. Tabella riportante la distinta delle particelle particellare interessato dall'intervento.

Specifico elaborato progettuale (Allegato 11) dettaglia le particelle interessate.

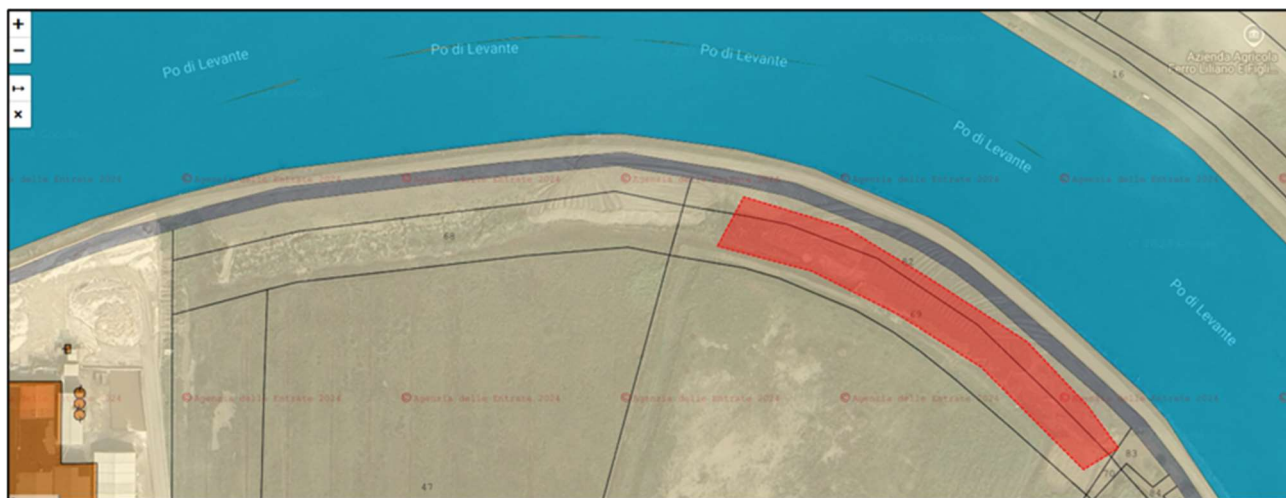


Figura 2. Area demaniale in destra idraulica del Po di Levante – località Cà Cappello (Porto Viro) interessata dallo sbancamento – Porto Viro – Sez. B – Fg. 10 – mapp. 68/p, 81/p



Figura 33. Tratta arginale in destra idraulica del Po di Maistra interessata dal rialzo – Porto Tolle – Sez. Cà Venier – Fig. 11 – mapp. 32/p, 156/p, 5/p, 94/p, 7/p e Fig. 5 mapp. 2/p, 78/p, 99/p, 95/0

Nella suddetta tabella sono inserite sia le aree direttamente interessate dal rialzo arginale che le aree adiacenti di occupazione temporanea (anch'esse poste sul terrapieno arginale) coinvolte nell'abito del cantiere (piste di cantiere provvisorie, area di deposito temporaneo del materiale derivante dalla gradonatura, aree di deposito del pietrame oggetto di rimaneggio e della terra proveniente dagli scavi in genere, ecc.).

Unico mappale che necessita di regolarizzazione è il Mappale 95, Foglio 5.

La Ditta proprietaria è la Società Agricola Agridelta (CF 00767800295) con sede in Porto Tolle.

La ricerca d'archivio ha permesso di accertare che l'area è stata oggetto di procedura espropriativa nell'ambito dei (RO-E-542) Lavori di primo stralcio per rinforzo di argine sinistro del Po di Maistra e lavori di costruzione di banca e sovrastante pista viabile fra gli stanti 22 e 35 della destra del Po di Maistra. In particolare:

- il mappale 36a è stato frazionato in 36a di 90.7489 mq e 36b di 17.322mq cui venne assegnato il n. 95 (Frazionamento n. 4/78 del 13/10/1978);

- la ditta Ca' Venier (ora Società Agricola Agridelta) è stata liquidata, Autorizzazione del Tribunale di Rovigo del 15/03/1979 (FAL n. 13 del 26/03/1979);
- non è stato emesso il Decreto Prefettizio di Esproprio per probabili lacune procedurali, nonostante il Decreto n. 1574 del 27/04/1979 con cui si prorogava per altri due anni gli effetti della Dichiarazione di pubblica utilità ai fini del compimento della procedura espropriativa, con la conseguenza che il mappale 95 è ancora intestato al privato.

Essendoci già stata la liquidazione del compenso e coincidenza di proprietario, in accordo con l'Ufficio Gestione Attività Amministrativa sotto la Direzione Tecnica Centrale di AIPo – Sede centrale di Parma, mail del 18/10/2024, si procederà con Atto di Cessione Bonaria con il privato a titolo gratuito, atto che costituisce titolo idoneo al trasferimento della proprietà.

Tale atto sarà sottoscritto presso l'Ufficio di Rovigo dal Dirigente d'Area, l'Ufficiale Rogante e dalla Ditta privata, repertoriato dall'Ufficio Contratti e Trascritto presso la Direzione Provinciale di VENEZIA - Ufficio provinciale - Territorio - Servizi di Pubblicità immobiliare CHIOGGIA mediante Nota di Trascrizione con richiesta di voltura automatica del mappale.

Si prevede perciò una procedura di regolarizzazione svolta internamente dall'Amministrazione.

Menzione a parte per i Mappali 5, 7, 94 del Foglio 11

Ditta proprietaria è la Società Agricola Agridelta (CF 00767800295) con sede in Porto Tolle.

Dall'esame dei dati catastali e dai rilievi eseguiti sulla tratta arginale interessata dal rialzo, il terrapieno arginale del Po di Maistra sembra ricadere all'interno dei mappali intestati a Ditta Privata per un'esigua fascia larga circa 1 m.

Premesso che questi mappali non rientrano nell'area di intervento del Progetto, si prevede un approfondimento tecnico catastale ed eventuale regolarizzazione in sede di futuro ringrosso arginale.

P R E F E T T U R A D I R O V I G O

Prot.n. 18285/1.22.5/LL.PP/TT-e T.

IL PREFETTO DELLA PROVINCIA DI ROVIGO

VISTI il piano parcellare e l'elenco delle ditte da espropriarsi, nel Comune di PORTO TOLLE, per l'esecuzione dei lavori di primo stralcio per rinforzo di argine sinistro del Po di Maistra e lavori di costruzione di banca e sovrastante pista viabile fra gli stanti 22 e 35 della destra del Po di Maistra,

giusta il progetto approvato, anche agli effetti della pubblica utilità, con decreto del Magistrato per il Po n. 2185/2 in data 25.7.1968;

VISTA la propria ordinanza n. 18285 in data 21.7.1969, con la quale è stato disposto il deposito del piano e dell'elenco predetti nell'Ufficio Comunale di Porto Tolle;

VISTO il certificato in data 17.9.1969 del Segretario Comunale di Porto Tolle, attestante che l'avviso di deposito è stato affisso all'Albo del predetto Comune in data 24.7.1969 ed inserito nel F.A.L. della Provincia n. 37 del 1.9.1969;

ATTESO che durante la detta pubblicazione non sono state proposte osservazioni nè sulla regolarità dei seguiti atti, nè contro il tracciato od il modo di esecuzione dell'opera;

VISTO l'art. 19 della legge 25 giugno 1865, n.2359;

O R D I N A

CHE il piano parcellare, di cui in narrativa, sia integralmente eseguito.-

Rovigo, li 8 OTTOBRE 1969

p. IL PREFETTO
(Pintozzi)



2



DIREZIONE GENERALE DEL CATASTO E DEI SERVIZI TECNICI ERARIALI
DIMOSTRAZIONE DI FRAZIONAMENTO

Comune di **PORTO TOLLE**
Sez. Cens. di **CA' VENIER**
(quando abbia catasto)

Provincia di **ROVIGO**

La presente dimostrazione è riferita al tipo di frazionamento
redatto sull'estratto di mappa N. 13212 dell'anno 1975

N. PROTOCOLLO TIPO

DATA DI APPROVAZIONE

RISULTATO DEL FRAZIONAMENTO

FOGLIO	NUMERO					SUPERFICIE CATASTALE			REDDITI CATASTALI				Formazione dei lotti
	Provvisorio		Definitivo			ha	a	ca	Dominicale		Agrario		
	Princ.	Sub.	Princ.	Sub.					Lire	c.	Lire	c.	
1	2	3	4	5	6	7		8		9		10	
5	36					92	48	114	161650	1664660			
		2	36			90	74	89	4083100	1633480			
		6	95			1	73	22	77950	31180			

AVVERTENZE

- 1 - Le tre parti dello stampato **devono** essere compilate contemporaneamente con il sistema a ricalco.
- 2 - La consistenza di ogni particella originaria **deve immediatamente precedere** la dimostrazione del suo frazionamento. Pertanto le somme delle consistenze delle relative derivate, al fine di accertarne la corrispondenza col **d'è'essere**, non vanno trascritte.
- 3 - Al termine del frazionamento di ogni particella originaria va **lasciata in bianco** una riga.
- 4 - Le colonne 4, 5 e 6 non vanno in alcun modo occupate.
- 5 - A colonna 10 si prega di contraddistinguere, con una medesima sigla indicativa, le particelle destinate ad essere unite per costituire un lotto.

IL DIRETTORE DEI LAVORI
(ING. Capo R. E. Ferdinando Gambardella)

IL PERITO

Ciro Borgonovo

N. B. - Il Perito deve
marcare con firma autografa
(non a ricalco) le due
parti unite dello stam-
pato.

Per IL PRIMO DIRIGENTE
IL CAPO DELLA 2^a SEZIONE

(Geom. Princ. Marcello Barbieri)

Per la regolarità della presente dimostrazione, si rinvia alla dichiarazione rilasciata sul mod. 51 a cui il presente modello è allegato.

L'INGEGNERE CAPO ERARIALE



MINISTERO DEI LAVORI PUBBLICI

CORPO DEL GENIO CIVILE

UFFICIO DI ROVIGO

Opere **IDRAULICHE DI 2^a CATEGORIA (R.D.29.8.1875, n° 2686)**

(RO-E-542)

LAVORI di **1° stralcio per il rinforzo dell'argine sinistro del Po di Maistra e dei lavori di costruzione della banca e sovrastante pista viabile fra gli stanti 22-35 della destra del Po di Maistra, nel Comune di Porto Tolle**

Liquidazione del compenso

dovuto alla Ditta **Società Tenuta CA Venier per Azioni, con sede in Adria**

Rovigo, li **23.1.1979**

Redatto dal **1° Ufficiale Idraulico**

(Borgonuovo Geom. Ciro)

V. L'INGEGNERE CAPO

(Dott. Ing. Ferdinando Gambardella)



MINISTERO DEI LAVORI PUBBLICI

UFFICIO OPERATIVO MAGISTRO - ROVIGO

~~CORPO DEL GENIO CIVILE~~

~~UFFICIO DI ROVIGO~~

Politecnico di 2^a categoria (R.D. 29.8.1875, n° 2686)

di 1° stralcio per il rinforzo dell'argine sinistro del Po di
e dei lavori di costruzione della banca e sovrastante pista
pagli stanti 22.35 della destra del Po di Marzua, nel
di Porto Tolle -

Liquidazione del compenso

ditta Società Tenuta Cà Venier su Azioni, con
Globea.

li 23-1-1979

Redatto dal le ufficiale Politecnico

Il Comm. Orio Borgomuro

TRIBUNALE DI ROVIGO

Il tribunale Civile e Penale di Rovigo;

n.144/79 N.C.

n. Cron.

riunito in Camera di Consiglio e composto dai Magistrati

- | | | |
|-------------------------------------|---------------|------|
| 1) Dott. <u>Primiano D'Apote</u> | - Presidente; | est. |
| 2) Dott. <u>Michele Bordon</u> | - Giudice; | |
| 3) Dott. <u>Francesco de Curtis</u> | - Giudice; | |

letta la domanda che precedere;

Vista la liquidazione dell'indennizzo dovuto alla ditta istante in data 23/1/1979 dell'Ufficio Operativo del Magistrato per il Po di Rovigo;

Vist. a l. a dichiarazione e sostitutiva dell'atto (di notorietà res... dalla ditta istante in data 7/2/1979;

Ritenuto che sussistono le condizioni per disporre il pagamento diretto della somma di f. 3.401.700 concordata ed accettata come da dichiarazione contenuta nel verbale di liquidazione dell'indennizzo citato;

Vista la legge 20.3.1968 n. 391 e la legge 25.6.1865 n. 2359;

AUTORIZZA

Il Magistrato per il Po a Pagare la somma di f. 3.401.700.= (dicono si lire tre milioni quattrocentounomilasettecento) alla ditta

SOCIETA' TENUTA CA' VENIER PER AZIONI, con sede in Adria in persona del suo procuratore signor BRESSANI GIUSEPPE nato a Pieve di Soligo (Treviso) il 17/4/1925 residente a Conegliano Veneto, via Mazzini n.4

con sollievo da ogni e qualsiasi responsabilità dell'Amministrazione dello Stato e dell'Ente Pagatore.

Rovigo, li 15/3/79

Rto IL CANCELLIERE
A. Princi

Rto IL PRESIDENTE DEL TRIBUNALE
dr. Primiano D'Apote

Pubblicato sul F.A.L. della Provincia di Rovigo n. 13 del 26
marzo 1979 e notificato ai terzi il 7

Non Impugnato. Divenne esecutivo il 25/4/79

IL CANCELLIERE
Rto LIGATO

Per copia conforme
Rovigo 12/2/80
Il Cancelliere
gufi



All'Ill.mo Sig. Presidente del Tribunale di

ROVIGO

La ditta sottoscritta

Società Tenuta Cà Venier per Azioni,

essendo stata espropriata dei beni distinti in catasto nel Comune di Porto Tolle censuario di Porto Tolle al fg. 5 mapp. 36 a in conseguenza dell'esecuzione dei lavori di (RO-E-542) Lavori di 1° stralcio per il rinforzo dell'argine sinistro del Po di Maistra e dei lavori di costruzione di banca e sovrastante pista viabile fra gli stanti 22-35 della destra del Po di Maistra, in Comune di Porto Tolle

r i v o l g e


rispettosa istanza alla S.V. intesa ad ottenere il pagamento diretto dell'indennità concordata con l'Ufficio Operativo del Magistrato Po di Rovigo in lire 3.401.700.= (diconsi lire tremilioniquattrocento unmilasettecento====) di cui alla liquidazione dell'indennizzo in data 23.1.1979

Allega l... dichiarazione... sostitutiva... dell'atto di notorietà res... ai sensi e per gli effetti dell'articolo 4 della Legge 4.1. 1968 n. 15 e dell'articolo 1 della Legge 20.3.1968 n. 391.-

lì

F i r m a

S.P.A. TENUTA DI CÀ VENIER



SPEDIZIONE IN ABBONAMENTO POSTALE (II Gruppo)
PREFETTURA DI ROVIGO

FOGLIO ANNUNZI LEGALI

Il Foglio degli Annunzi Legali si pubblica di regola il LUNEDÌ ed il GIOVEDÌ di ogni settimana.

Le richieste per le inserzioni si ricevono dal Sig. Rag. GIULIANO DILAVANZO amministratore del Fogli degli Annunzi Legali, presso la Prefettura, dalle ore 10 alle 12 di ogni giorno. Gli originali devono essere scritti su competente carta da bollo. Ogni richiesta di inserzione deve essere accompagnata dal deposito in contanti o per mezzo di vaglia postale di una somma pari al presunto ammontare della pubblicazione.

In mancanza di deposito non si dà corso alla pubblicazione.

La vendita e gli abbonamenti del presente Foglio si fanno solamente presso l'ISTITUTO PADANO DI ARTI GRAFICHE - Codice 45100 ROVIGO, Viale delle Industrie, 1 (Zona Industriale) - Casella Postale 201 - Tel. 0425/28164 (3 linee ric. aut.) - C. C. P. 9-632 ai seguenti prezzi:

Per ogni numero separato L. 200 per facciata. Per ogni numero arretrato L. 250 per facciata. Annate precedenti L. 300 per facciata. Per l'abbonamento annuo L. 30.000. Il prezzo delle inserzioni è di lire CENTO per ogni linea o spazio di linea meno che per quelle dell'art. 17 delle istruzioni speciali approvato con D. M. 25 maggio 1895 per l'esecuzione della legge 30 giugno 1876, n. 3195.

PER QUALSIASI STAMPATO RIVOLGERSI A :

ISTITUTO PADANO DI ARTI GRAFICHE - ROVIGO - Viale delle Industrie, 1 - Tel. 28.164

N. 168 A PAGAMENTO

TRIBUNALE DI ROVIGO

Fallimento n. 2/75

Avviso di vendita immobiliare all'incanto

Si rende noto che il giudice delegato al fallimento di Menegatto Mario, con ordinanza 12 marzo 1979, ha disposto la vendita con incanto dell'immobile situato in Comune di Pontecchio Polesine, partita 372 N.C.E.U. foglio 3° mappali 581 sub 2 e 569 sub 2, PT-I categ. A/3 cl. 2° vani 7 R.C.L. 1008, appartamento situato al I piano di un condominio di due alloggi situato in via Nuova (ora via Roma).

L'incanto avrà luogo il 10 aprile 1979, alle ore 12, davanti al giudice delegato nel Tribunale di Rovigo, al prezzo base di L. 17.800.000, e con offerte in aumento non inferiori a L. 200.000.

Ogni concorrente dovrà depositare in cancelleria, entro il 9 aprile 1979, la somma di L. 1.780.000 per cauzione e la somma di L. 2.136.000 per deposito spese a mezzo di assegni circolari intestati alla cancelleria del Tribunale.

L'aggiudicatario dovrà versare il prezzo, dedotta la cauzione prestata, entro gg. 30.

L'immobile è posto in vendita nello

stato di fatto e di diritto in cui si trova.

Per maggiori informazioni rivolgersi alla Cancelleria dell'intestato Tribunale di Rovigo, 17 marzo 1979

Il Cancelliere
Luigi Lisato

N. 169 A PAGAMENTO

TRIBUNALE DI ROVIGO

N. 1/76 Es.

Avviso di vendita immobiliare all'incanto

Il giorno 9 maggio 1979 alle ore 12 nella sala delle pubbliche udienze del Tribunale di Rovigo, avanti il Giudice dell'Esecuzione, avrà luogo la vendita con incanto, in due lotti separati, dei seguenti beni immobiliari, pignorati in danno di Ponti Caterina con atto notificato il 27 dicembre 1975, trascritto il 9 gennaio 1976 ai nn. 160/132 presso la Conservatoria RRII di Rovigo:

« Lotto A): N.C.E.U., Comune di Rovigo, zona censuaria I, in ditta Ponti Caterina n. a Bologna il 23 ottobre 1924 F. 12, mapp. 620/6, via Bonifacio (T), cat. C/1, cl. 5 mq. 28 RCL. 1209; F. 12 mapp. 520/7, Via Bonifacio (T), cat. Cl, cl. 5 mq. 25 - RCL. 1080; il tutto (costituito da due negozi al piano terra) con la quota di comproprietà sulle parti comuni del fabbricato;

45/3000

Beccato
Ca. Fazio

Lotto B): N.C.E.U., Comune di Rovigo, zona censuaria I, in ditta Ponti Caterina: F. 12, mapp. 620/5, via Bonifacio (T), cat. C/1, cl. 4; mq. 25 - RCL. 900; il tutto (costituito da un negozio al piano terra) con la quota di proprietà sulle parti comuni del fabbricato.

Il prezzo base dell'incanto per il Lotto A) è fissato in L. 11.000.000 con offerte in aumento non inferiori a Lire 150.000; ed in L. 7.200.000 il prezzo base dell'incanto per il Lotto B) con offerte in aumento non inferiori a Lire 150.000. Ogni offerente dovrà depositare in cancelleria, entro il giorno precedente l'incanto, una somma per cauzione pari al 10 per cento del prezzo base ed altra somma per spese pari al 10 per cento del prezzo base, per ciascun lotto per il quale concorre. Ciascun aggiudicatario dovrà versare in Cancelleria, entro 30 giorni, il prezzo di aggiudicazione dedotta la cauzione già versata.

Per ulteriori informazioni rivolgersi alla Cancelleria delle Esecuzioni del Tribunale di Rovigo.

Rovigo, 19 marzo 1979

Il Cancelliere Capo Sezione
Maria Luisa Facchielli

N. 170 A PAGAMENTO

SI RENDE NOTO

che in data 22 febbraio 1979 con scrittura privata autenticata nelle firme dal Notaio Dr. Antonio Baraldi di Ferrara Rep. n. 1049 il Sig. Cavallini Maurizio nato a Portomaggiore Ferrara il 12 maggio 1944 ha ceduto la propria quota di partecipazione nella società «Tecnopianti di Caselli Giorgio & C. S.n.c.» con sede in S. Maria Maddalena (Rovigo) alla Sig.ra Bertocchi Graziella nata a Ferrara il 17 ottobre 1951 e domiciliata a Villanova (Ferrara) Via Ponte Asso n. 41.

Per quanto non indicato si fa riferimento all'atto.

Con osservanza.

Ferrara, lì 9 marzo 1979

L'Incaricato

Dott. L. Argentini

Tribunale di Rovigo

Depositato oggi 10 marzo 1979 ed iscritto al n. 325 Reg. d'Ordine, al n. Reg. Trascr., al n. 2471 Reg. Società, Volume documenti n.

Il Cancelliere

Lisato

N. 171 A CREDITO

N. 6/79 Reg. Fall.

TRIBUNALE DI ROVIGO

Sezione Fallimentare

art. 490 camp. civ.

Ottemperando al disposto dell'articolo 17 R.D. 16 marzo 1942 n. 267, si comunica che questo Tribunale, in camera di consiglio, ha pronunciato la seguente

Sentenza

(Omissis)

Dichiara il fallimento di « Sintecno S.P.A. » con sede in Rovigo, p.za Garibaldi n. 8, costituita il 12 luglio '74 ed iscritta al n. 2018 reg. soc., esercente il commercio e l'applicazione in campo edile di resine sintetiche.

Nomina giudice delegato il Dr. Michele Bordon e curatore l'Avv. Antonio Cappellini, con studio in Rovigo, Corso del Popolo 205.

Ordina al fallito di depositare, entro 24 ore i bilanci e le scritture private nella Cancelleria di questo Tribunale.

Assegna ai creditori e ai terzi che vantano diritti reali mobiliari su cose in possesso del fallito il termine di giorni 30 dalla data di affissione della presente sentenza per la presentazione delle domande, nella stessa Cancelleria.

Stabilisce il giorno 24 aprile 1979 ad ore 9,30 per l'adunanza in cui si procederà all'esame dello stato passivo avanti al predetto giudice delegato, nella sede di questo Tribunale.

Rovigo, lì 7 marzo 1979

Depositata il 16 marzo 1979.

Il Cancelliere

Luigi Lisato

N. 172 GRATIS

N. 144/79 N.C.

TRIBUNALE DI ROVIGO

Si rende noto che il Tribunale di Rovigo, con provvedimento in data 15 marzo 1979 ha disposto lo svincolo ed il pagamento diretto, a favore della ditta: Società tenuta Ca' Venier per azioni, con sede in Adria in persona del suo procuratore signor Bressani Giuseppe nato a Pieve di Soligo il 17 aprile 1925 res. a Conegliano Veneto, via Mazzini n. 4, della somma di lire 3.401.700 (tre milioni quattrocentounomila settecento lire), in conseguenza dell'espropriazione e dell'occupazione del terreno sito in comune di Porto Tolle, Censuario di Ca' Venier descritto al foglio n. 5 mappale n. 36-A.

Quanto sopra ai sensi e per gli effetti di cui agli artt. 1 della L. 20 marzo 1968 n. 391.

Rovigo, lì 15 marzo 1979

Il Cancelliere

A. Princi

N. 173 GRATIS

COMUNE DI PINCARA

Prot. n. 741

Avviso di deposito

degli atti relativi all'espropriazione per lavori di costruzione rete fognante comunale ed impianto di depurazione.

IL SINDACO

Vista la legge 22 ottobre 1971, n. 865;

Vista la deliberazione consiliare n. 110 del 10 ottobre 1975, esecutiva a' sensi di legge, con la quale è stato approvato il progetto dei lavori di cui sopra;

Visto il Decreto n. 271 del 16 febbraio 1976 del Presidente della G.R. del Veneto con cui è stato approvato il progetto dei lavori di cui sopra e gli stessi sono stati dichiarati di pubblica utilità nonché urgenti ed indifferibili.

Vista la deliberazione del C.C. n. 23 in data 16 marzo 1979, immediatamente eseguibile, con la quale è stato disposto di procedere agli atti ablatori necessari alla costituzione di servitù coattiva di fognatura e all'espropriazione dell'area occorrente all'esecuzione dell'impianto di depurazione.

Rende noto

che presso la Segreteria del Comune sono depositati gli atti relativi all'espropriazione di cui sopra e costituiti da:

- 1) Deliberazione consiliare n. 110 del 10 ottobre 1975, unitamente alla relazione tecnica dell'opera da realizzare.
- 2) Piano parcellare.
- 3) Elenco delle ditte proprietarie iscritte nei registri catastali.
- 4) Planimetria dei Piani Urbanistici vigenti.

Il presente avviso viene pubblicato all'Albo Pretorio di questo Comune ed inserito nel Fal della Provincia.

Entro il termine di quindici (15) giorni dalla data di inserzione del presente avviso sul Fal della Provincia di Rovigo, gli interessati possono presentare ai sensi dell'art. 10 della Legge 22 ottobre 1971, n. 865, osservazioni scritte in carta legale depositandole nella Segreteria del Comune.

Pincara, 19 marzo 1979

Il Sindaco

Antonio Ferracini

N. 174 GRATIS

COMUNE DI CENESELLI

N. di Prot. 722

IL SINDACO

Vista la Deliberazione n. 56 del 25 luglio 1978, esecutiva a sensi di legge, mediante la quale il Consiglio Comunale approvava ed adottava il piano delle aree da destinare agli insediamenti produttivi di questo Comune:

Visti gli artt. 15 e 17 della legge 17 agosto 1942 n. 1150 e l'art. 27 della Legge 22 ottobre 1971 n. 865;

Rende noto

— che copia della suddetta deliberazione unitamente agli atti relativi al Piano approvato resteranno depositati presso la Segreteria di questo Comune per la durata di giorni 20 (venti) interi consecutivi decorrenti dal giorno successivo alla data di pubblicazione del presente avviso nel «Foglio Annunzi Legali» della Provincia di Rovigo, durante i quali chiunque ha facoltà di prenderne visione;

— che il deposito di che trattasi viene reso noto al pubblico, oltre che con l'affissione del presente avviso all'Albo Pretorio ed in altri luoghi di pubblica frequenza, anche mediante inserzione nel foglio Annunzi Legali;

Avverte

— che i privati, gli altri enti pubblici, le associazioni e le istituzioni interessate, possono presentare osservazioni migliorative in merito a detto Piano fino a 20 (venti) giorni dopo la scadenza del periodo di deposito sopradetto. Le stesse osservazioni, redatte in carta legale da L. 2.0000 vanno presentate allo Ufficio Segreteria di questo Comune.

Dalla Residenza Municipale, addì 21 marzo 1979

Il Sindaco

Andreasi geom. Roberto

N. 175 GRATIS

COMUNE DI ROVIGO

Variante al P.R.G. per cambio di destinazione d'uso del Palazzo "Ex Vescovado" in via Casalini di Rovigo.

IL SINDACO

Visto l'art. 1 della legge n. 1 del 3 Gennaio 1978 in materia di «Accelerazione della procedura per la esecuzione di opere pubbliche e di impianti e costruzioni industriali».

Rende noto

che con deliberazione Consiliare n. 877 del 22 settembre 1978 è stato approvato il progetto relativo alla ristrutturazione interna del palazzo residenziale «ex Vescovado» sito in via Casalini di Rovigo al fine di utilizzarlo ad uso scolastico.

Gli atti tecnici sono depositati, a libera visione del pubblico, presso l'Ufficio Tecnico del Comune.

Rovigo, li 26 marzo 1979

Il Sindaco

Dr. Mario Bortolami



19 LUG 1979

19

MINISTERO DEI LAVORI PUBBLICI
MAGISTRATO PER IL PO - PARMA

Al 1° UFFICIO OPERATIVO DEL MAGISTRATO
PER IL PO
ROVIGO

Sez. _____

Risposta al Foglio N. _____

Prot. N. 1574 Allegati _____

del _____

OGGETTO: (RO=E=542) - Lavori di 1° stralcio per il rinforzo dell'argine
sinistro di Po di Maistra e dei lavori di costruzione di banca
~~sovrastante pista viabile tra gli stanti 23-35 della destra del~~
Po di Maistra in Comune di Porto Tolle -

Borgomuso (ethi)



Il D.P. n. 1574 in data 27.4.1979 è da ritenersi
inoperante e sostituito dal D.P. di pari numero e data
~~di cui si trova~~ allegato alla presente.

IL PRESIDENTE

18

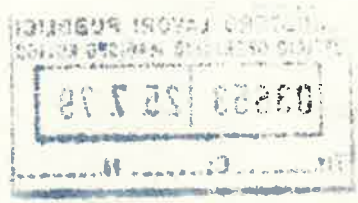


MINISTERO DEL LAVORO PUBBLICO
 Roma, 12 FEB 1945 - 10.00

UFFICIO CENTRALE DEL LAVORO PUBBLICO
 Roma, 12 FEB 1945

Divisione

La Divisione del Lavoro Pubblico ha ricevuto in data 10.2.45 una lettera del
 Ministero del Lavoro Pubblico, Roma, 10.2.45, con la quale si comunica
 che la Divisione del Lavoro Pubblico ha ricevuto in data 10.2.45 una lettera
 del Ministero del Lavoro Pubblico, Roma, 10.2.45, con la quale si comunica
 che la Divisione del Lavoro Pubblico ha ricevuto in data 10.2.45 una lettera
 del Ministero del Lavoro Pubblico, Roma, 10.2.45, con la quale si comunica



La Divisione del Lavoro Pubblico ha ricevuto in data 10.2.45 una lettera
 del Ministero del Lavoro Pubblico, Roma, 10.2.45, con la quale si comunica
 che la Divisione del Lavoro Pubblico ha ricevuto in data 10.2.45 una lettera
 del Ministero del Lavoro Pubblico, Roma, 10.2.45, con la quale si comunica

[Handwritten signature]



MINISTERO DEI LAVORI PUBBLICI
MAGISTRATO PER IL PO - PARMA

IL PRESIDENTE

Prot.N. **1574**

RO =E= 542

VISTE le leggi 30.6.1955 n.1534, 12.7.1956 n.735, 18.3.1958 n.240, 10.10.1962 n.1484, 23.3.1964 n.134;

VISTA la legge 25.6.1865 n.2359;

VISTO il D.P. n. **1331** in data **18.3.1969**
registrato alla Corte dei Conti il **15.4.1969** reg. **43**
foglio **107** con il quale venne approvata la perizia redatta in data **22.4.1968** dall'Ufficio del Genio Civile di

ROVIGO relativa ai lavori **di 1° stralcio per il rinforzo dell'argine sinistro di Po di Maistra e dei lavori di costruzione di banca soprastante pista viabile tra gli stanti 23-35 della destra del Po di Maistra in Comune di Porto Tolle -**

dell'importo di £. **315.000.000** di cui £. **29.500.000** per espropriazioni impegnando la relativa spesa sul Cap. **8753/R**
art. = del bilancio passivo del Ministero dei Lavori Pubblici per l'esercizio finanziario **1969;**

CONSIDERATO che con detto decreto venne fissato il termine per il compimento delle espropriazioni in anni **due** decorrenti dalla data del **suddetto decreto;**

RITENUTO che i suddetti lavori sono **stati ultimati**
e che le pratiche relative alle espropriazioni conseguenti i lavori stessi non sono state ancora definite;

./.

CONSIDERATO che pertanto si rende necessario riap-
provare ai soli effetti della dichiarazione di pubblica uti-
lità il progetto citato, fissando un nuovo termine per il com-
pimento delle espropriazioni;

SENTITO il Comitato Tecnico Amministrativo come da
voto n. **6218** del **2.3.1979**.

VISTO l'articolo 13 della legge 25.6.1865 n.2359;

AI SENSI della legge e del regolamento sulla contabi-
lità generale dello Stato;

D E C R E T A

ARTICOLO UNICO) - E' nuovamente approvato ai soli fi-
ni ed effetti della dichiarazione di pubblica utilità il pro-
getto di cui alle premesse ed è stabilito per il compimento
delle espropriazioni dipendenti dai lavori di che trattasi
il termine di **anni due** decorrenti dalla data del
presente decreto.-

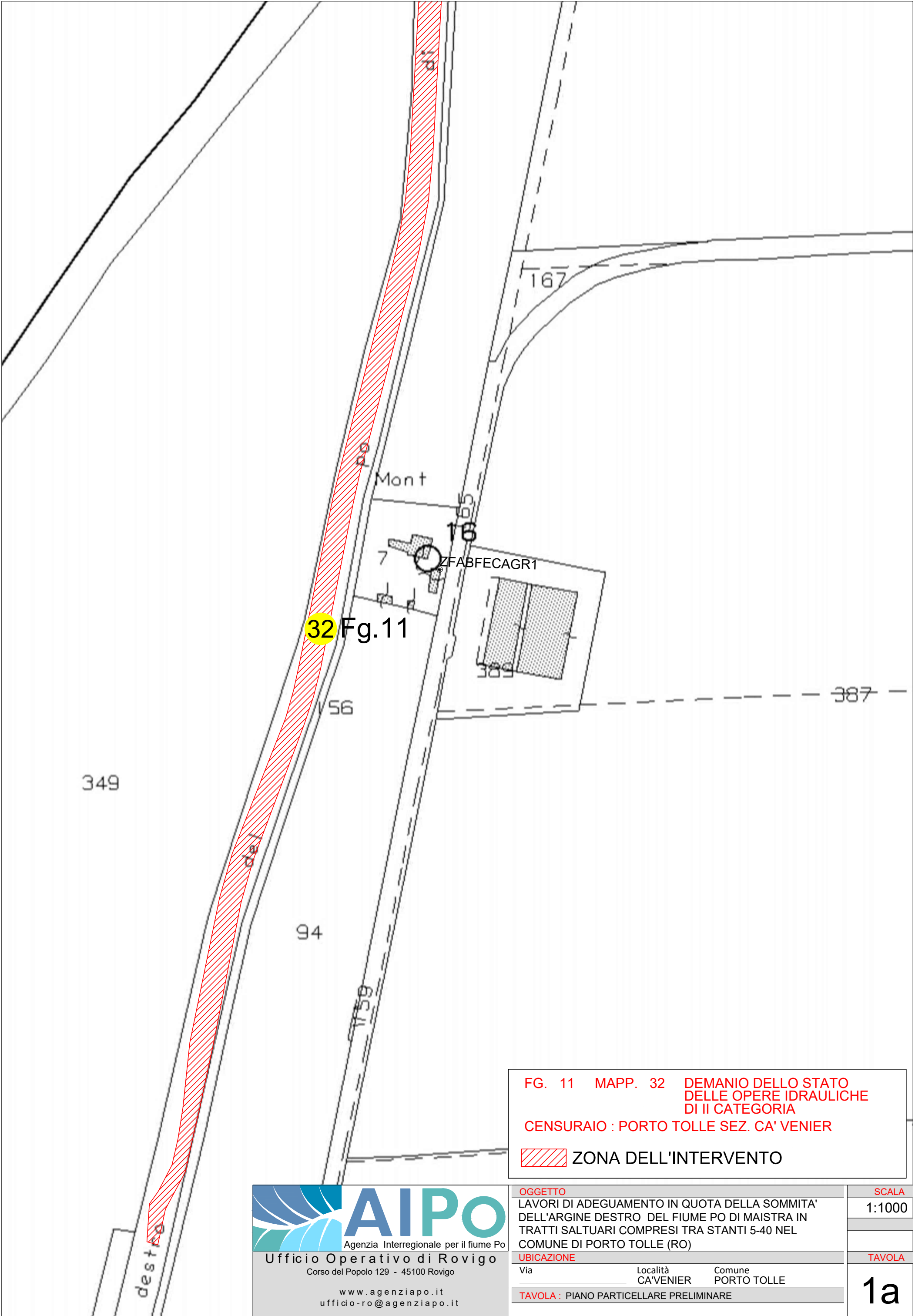
IL PRESIDENTE

Parma, li

27 APR. 1979



Per Copia Conforme
IL DIRETTORE DI DIVISIONE



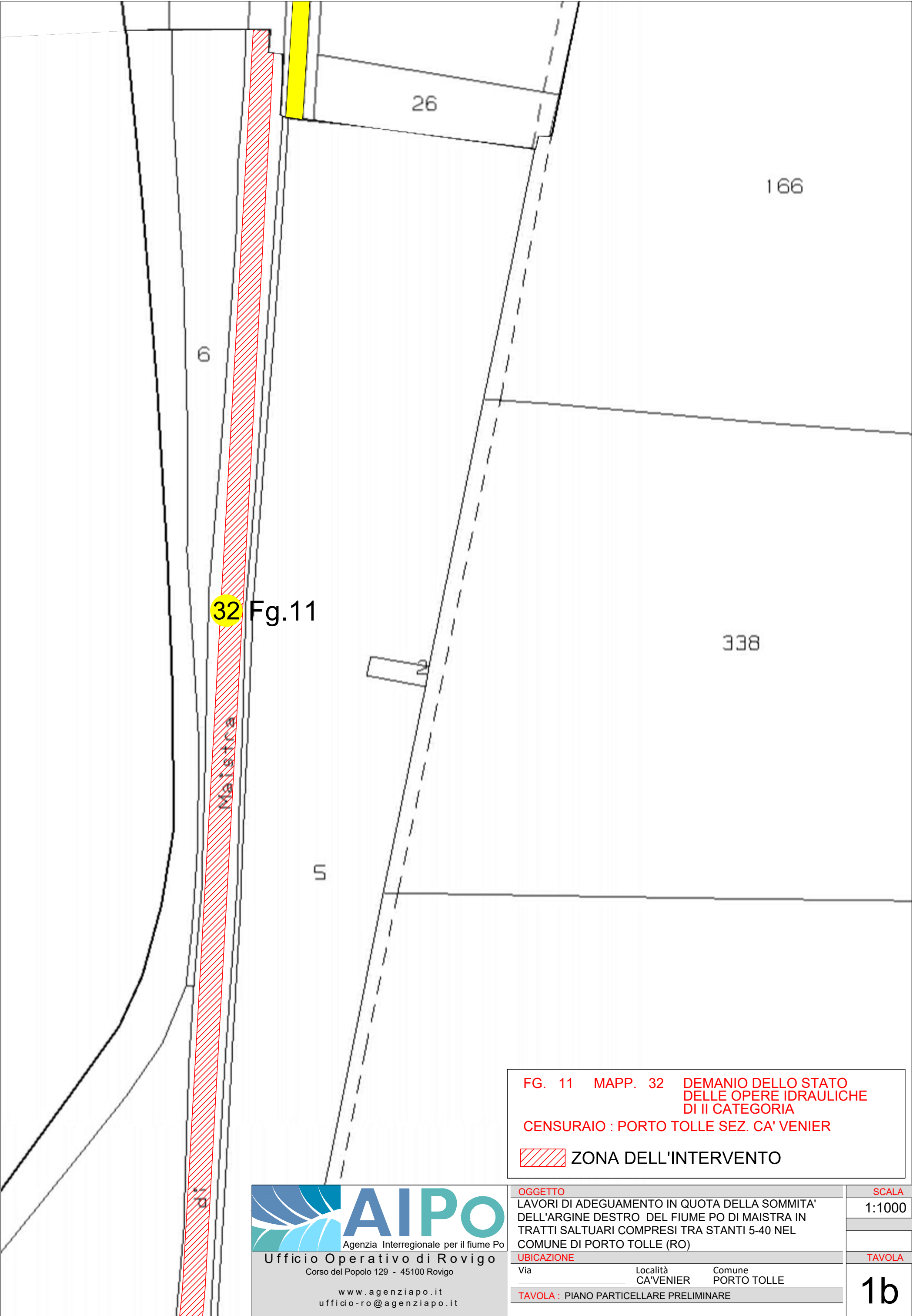
FG. 11 MAPP. 32 DEMANIO DELLO STATO
DELLE OPERE IDRAULICHE
DI II CATEGORIA
CENSURAIO : PORTO TOLLE SEZ. CA' VENIER

 ZONA DELL'INTERVENTO

**AIPO**
Agenzia Interregionale per il fiume Po
Ufficio Operativo di Rovigo
Corso del Popolo 129 - 45100 Rovigo
www.agenziapo.it
ufficio-ro@agenziapo.it

OGGETTO		
LAVORI DI ADEGUAMENTO IN QUOTA DELLA SOMMITA' DELL'ARGINE DESTRO DEL FIUME PO DI MAISTRA IN TRATTI SALTUARI COMPRESI TRA STANTI 5-40 NEL COMUNE DI PORTO TOLLE (RO)		
UBICAZIONE		
Via	Località	Comune
	CA' VENIER	PORTO TOLLE
TAVOLA : PIANO PARTICELLARE PRELIMINARE		

SCALA
1:1000
TAVOLA
1a



FG. 11 MAPP. 32 DEMANIO DELLO STATO
DELLE OPERE IDRAULICHE
DI II CATEGORIA
CENSURAIO : PORTO TOLLE SEZ. CA' VENIER
 ZONA DELL'INTERVENTO



AIPO
Agenzia Interregionale per il fiume Po
Ufficio Operativo di Rovigo
Corso del Popolo 129 - 45100 Rovigo
www.agenziapo.it
ufficio-ro@agenziapo.it

OGGETTO			SCALA
LAVORI DI ADEGUAMENTO IN QUOTA DELLA SOMMITA' DELL'ARGINE DESTRO DEL FIUME PO DI MAISTRA IN TRATTI SALTUARI COMPRESI TRA STANTI 5-40 NEL COMUNE DI PORTO TOLLE (RO)			1:1000
UBICAZIONE			TAVOLA
Via _____	Località CA' VENIER	Comune PORTO TOLLE	1b
TAVOLA : PIANO PARTICELLARE PRELIMINARE			



 ZONA DELL'INTERVENTO

FG. 5 MAPP. 95 SOCIETA' AGRICOLA
 AGRIDELTA - SS

CENSURAI0 : PORTO TOLLE SEZ. CA' VENIER



AIPO
Agenzia Interregionale per il fiume Po
Ufficio Operativo di Rovigo
Corso del Popolo 129 - 45100 Rovigo
www.agenziapo.it
ufficio-ro@agenziapo.it

OGGETTO		
LAVORI DI ADEGUAMENTO IN QUOTA DELLA SOMMITA' DELL'ARGINE DESTRO DEL FIUME PO DI MAISTRA IN TRATTI SALTUARI COMPRESI TRA STANTI 5-40 NEL COMUNE DI PORTO TOLLE (RO)		
UBICAZIONE		
Via	Località	Comune
	CA' VENIER	PORTO TOLLE
TAVOLA : PIANO PARTICELLARE PRELIMINARE		

SCALA
1:2000
TAVOLA
1c